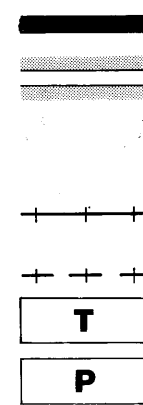


SISTEMAS

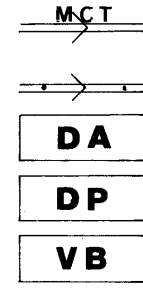
1.COMUNICACIONES

- RED INTERURBANA PRINCIPAL
- RED URBANA
- CAÑADAS O COLADAS
- RED FERROVIARIA
- FFCC Y OTROS TRANSPORTES
- PORTUARIO



2.SERVICIOS TECNICOS

- CANALES DE ABASTECIMIENTO
- CANALES DE REGADIO
- DEPOSITOS DE AGUA
- DEPURADORAS
- VERTEDEROS DE BASURAS
- REDES ELECTRICAS
- RAK DE SERVICIOS (G.E.P.)

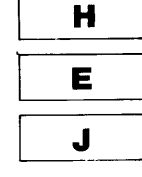


3.ESPACIOS LIBRES

- PARQUES PUBLICOS


4.EQUIPAMIENTO

- SANITARIO Y ASISTENCIAL
- EDUCATIVO
- DEPORTIVO



5.SERVICIOS PUBLICOS

- CEMENTERIOS
- ADMINISTRACIÓN
- PROTECCIÓN Y DEFENSA



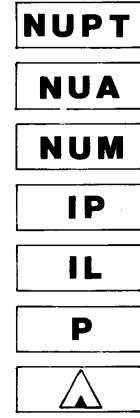
ESTRUCTURA

1.AREAS DE PROTECCION

NUP

2.AREAS DE PRODUCCION

- AGRICOLA
 - TRASVASE
 - CULTIVO TRADICIONAL
- MINERA
- INDUSTRIAL
 - PESADA
 - LIGERA Y MEDIA
 - PORTUARIA
- TURISTICA (CAMPING)
- LIMITE DE AREAS DE PROTECCION



RECTIFICACION	SITUACION	FECHA
MODIFICACION P.G. Nº 15	CASA GRANDE	FEB- 92
MODIFICACION P.G. Nº 50(SUELO IND.)	EL ALBUJON	AGOSTO-96


CLASIFICACION DEL SUELO

- 1.URBANO
- 2.URBANIZABLE PROGRAMADO
- 3.URBANIZABLE NO PROGRAMADO
- 4.NO URBANIZABLE

- NUCLEOS RURALES
- PROTECCION ECOLOGICO AMBIENTAL
- PROTECCION Y MEJORA DEL PAISAJE
- AREA FORESTAL Y MONTAÑOSA
- FRANJA COSTERA DEL MAR MENOR
- REGADIO DEL TRASVASE
- AGRICOLA DE CULTIVO TRADICIONAL
- AREAS DE ACAMPADA
- AREAS DE MINERIA
- LIMITE DE SUELO CLASIFICADO
- LIMITE DE SECTORES

5.PROTECCION DE CAUCES Y COMUNICACIONES

- RAMBLAS Y COSTAS
- COMUNICACIONES



PCC

EXCMO. AYUNTAMIENTO DE CARTAGENA

PLAN GENERAL MUNICIPAL DE ORDENACION

ESTRUCTURA TERRITORIAL Y CLASIFICACION DEL SUELO

OFICINA MUNICIPAL DEL PLAN GENERAL

CONCEJAL DIRECTOR DELEGADO TECNICO

JEFE DE LA OFICINA

ESCALA 1:5.000

Nº DE PLANO 1-5-4

ENERO 85

B